

УТВЕРЖДАЮ  
Директор МБВ(С)ОУ В(С)ОШ № 185  
Ситникова Л.Л.  
» года  
от 01.04.2024 г.  
(М.П.)



## ПАСПОРТ

доступности объекта социальной инфраструктуры и предоставляемых на нем  
услуг (адрес: ул. Уктусская, 10)

### 1. Общие сведения об объекте

1.1. Вид (наименование) объекта: **Муниципальное бюджетное вечернее (сменное) общеобразовательное учреждение вечерняя (сменная) общеобразовательная школа № 185, г.Екатеринбург Верх-Исетского района Свердловской области.**

1.2. Полный почтовый адрес объекта: **620144, Свердловская область, г. Екатеринбург, ул. Уктусская, 10**

1.3. Сведения о размещении объекта: **отдельно стоящее здание (количество этажей) Да (2 этажа), 1379,3 кв. м, часть здания – 3 этажей, 2926,6 кв.м, отдельно стоящее часть здания 390,9 кв.м, наличие прилегающего земельного участка да, 9101 кв. м**

1.4. Год постройки здания **1936 год, 1975 г. последнего капитального ремонта проводился в 2023 г. (капитальный ремонт кровли) и в 2022 г. капитальный ремонт крыльца.**

1.5. Дата предстоящих плановых ремонтных работ: **текущего косметический ремонт фасада 2027 г,**

1.6. Сведения об организации, расположенной на объекте:

1.6.1. Наименование организации, расположенной на объекте:

полное наименование (по учредительным документам): **Муниципальное бюджетное вечернее (сменное) общеобразовательное учреждение вечерняя (сменная) общеобразовательная школа № 185**

сокращенное наименование (по учредительным документам): **МБВ(С)ОУ В(С)ОШ №185**

1.6.2. Юридический адрес организации, телефон, электронная почта: **620034, Свердловская область, г. Екатеринбург, ул. Бебеля, 16. (343) 245-31-57, [soch185@eduekb.ru](mailto:soch185@eduekb.ru)**

1.6.3. Основание для пользования объектом (оперативное управление, аренда, собственность): **оперативное управление.**

Форма собственности объекта (государственная (федеральная, региональная), муниципальная, частная): **муниципальная.**


Вышестоящая организация (наименование): **Департамент образования Администрации города Екатеринбурга**

1.6.4. Юридический адрес вышестоящей организации, телефон, электронная почта: **620014, Екатеринбург, пр. Ленина, 24а, +7 (343) 304-12-51; [eduekb@ekadm.ru](mailto:eduekb@ekadm.ru)**

### 2. Характеристика деятельности организации на объекте (по обслуживанию населения)

2.1. Сфера деятельности (социальная защита, занятость, здравоохранение, культура, образование, транспорт, информация и связь, физическая культура и спорт): **образование**

2.2. Категории обслуживаемого населения по возрасту (дети, взрослые, все возрастные категории): **все возрастные категории**



2.3. Категории обслуживаемых инвалидов (инвалиды, передвигающиеся на креслах-колясках, инвалиды с нарушением опорно-двигательного аппарата, инвалиды с нарушением зрения, инвалиды с нарушением слуха, инвалиды с умственными нарушениями): **инвалиды с нарушением зрения.**

2.4. Виды услуг: **образовательная деятельность.**

2.5. Форма оказания услуг (на объекте, с длительным пребыванием, с проживанием, на дому, дистанционно): **на объекте, дистанционно.**

2.6. Плановая мощность:

посещаемость (количество обслуживаемых граждан в день) **-300;**

вместимость **- 400;**

пропускная способность **- 400.**

2.7. Участие в исполнении индивидуальной программы реабилитации или абилитации инвалида (ребенка-инвалида) (да/нет): **нет.**

3. Состояние доступности объекта и предоставляемых на нем услуг

3.1. Путь следования к объекту пассажирским транспортом (описать маршрут движения с использованием пассажирского транспорта)

-наличие адаптированного пассажирского транспорта к объекту - **автобус.**

3.2. Путь к объекту от ближайшей остановки пассажирского транспорта:

3.2.1. Расстояние до объекта от остановки транспорта **460 метров.**

3.2.2. Время движения (пешком) **10 минут.**

3.2.3. Наличие выделенного от проезжей части пешеходного пути (да/нет): **ДА .**

3.2.4. Перекрестки (нерегулируемые, регулируемые, регулируемые со звуковой сигнализацией, таймером, нет): **регулируемые, таймером.**

3.2.5. Информация на пути следования к объекту (акустическая, тактильная, визуальная, нет): **визуальная**

3.2.6. Перепады высоты на пути (съезды с тротуара) (нет/есть (описать)): **Есть**

их обустройство для инвалидов, передвигающихся на креслах-колясках (нет/есть (описать)): **Нет**

3.3. Организация доступности объекта и предоставляемых на нем услуг для инвалидов<sup>1</sup>

Номер строки	Категория инвалидов (вид нарушения)	Вариант организации доступности объекта и предоставляемых на нем услуг <sup>2</sup>
1.	Все категории инвалидов и маломобильных групп населения <sup>3</sup>	«ДУ»
2.	в том числе инвалиды:	
3.	передвигающиеся на креслах-колясках	«ДУ»
4.	с нарушением опорно-двигательного аппарата	«ДУ»
5.	с нарушением зрения	«ДУ»
6.	с нарушением слуха	«ДУ»
7.	с умственными нарушениями	«ДУ»

<sup>1</sup> С учетом СП 35-101-2001, СП 31-102-99.

<sup>2</sup> Указывается один из вариантов:

«А» (доступность всех зон и помещений (универсальная); «Б» (специально выделенные для инвалидов участки и помещения); «ДУ» (дополнительная помощь сотрудника, услуги на дому, дистанционно); «Нет» (не организована доступность).

<sup>3</sup> Указывается худший из вариантов ответа.

### 3.4. Состояние доступности основных структурно-функциональных зон объекта

Номер строки	Основные структурно-функциональные зоны объекта	Состояние доступности объекта для основных категорий инвалидов <sup>1</sup>					
		К (для редвигающихся на креслах- колясках)	О (с нарушениями опорно-двигательного аппарата)	С (с нарушениями зрения)	Г (с нарушениями слуха)	У (с умственными нарушениями)	Для всех категорий маломобильных групп населения <sup>2</sup>
1.	Территория, прилегающая к зданию (участок)	ДУ	ДУ	ДУ	ДУ	ДУ	ДУ
2.	Вход (входы) в здание						
3.	Путь (пути) движения внутри здания, включая пути эвакуации	ДУ	ДУ	ДУ	ДУ	ДУ	ДУ
4.	Зона целевого назначения здания (целевого посещения объекта)	ДУ	ДУ	ДУ	ДУ	ДУ	ДУ
5.	Санитарно-гигиенические помещения	ДУ	ДУ	ДУ	ДУ	ДУ	ДУ
6.	Система информации и связи (на всех зонах)	ДУ	ДУ	ДУ	ДУ	ДУ	ДУ
7.	Пути движения к объекту (от остановки транспорта)	ДУ	ДУ	ДУ	ДУ	ДУ	ДУ
8.	Все зоны и участки <sup>5</sup>	ДУ	ДУ	ДУ	ДУ	ДУ	ДУ

<sup>1</sup> Указывается:

ДП - доступно полностью (доступность для всех категорий инвалидов и других маломобильных групп населения); ДЧ - доступно частично (достигаемость мест целевого назначения для отдельных категорий инвалидов);

ДУ - доступно условно (организация помощи сотрудниками организации или иной альтернативной формы обслуживания (на дому, дистанционно, иное));

нет - недоступно (не предназначен для посещения инвалидами и другими маломобильными группами населения).

<sup>2</sup> Указывается худший из вариантов ответа.

4.1. Рекомендации по адаптации основных структурно-функциональных зон объекта:

Номер строки	Основные структурно-функциональные зоны объекта	Рекомендации по адаптации объекта (вид работы) <sup>3</sup>			
		не нуждается (доступ обеспечен)	ремонт (текущий, капитальный), оснащение оборудованием	индивидуальное решение с техническими средствами реабилитации	технические решения невозможны - организация альтернативной формы обслуживания
1.	Территория, прилегающая к зданию (участок)		Установка перил вдоль пешеходной зоны		
2.	Вход (входы) в здание		Оснащение пандусом		
3.	Путь (пути) движения внутри здания, включая пути эвакуации	Доступ обеспечен 1 этажа			
4.	Зона целевого назначения здания (целевого посещения объекта)	Доступ обеспечен			
5.	Санитарно-гигиенические помещения		Капитальный ремонт с оснащением оборудованием		
6.	Система информации и связи (на всех зонах)		Дооснащение оборудованием		
7.	Пути движения к объекту (от остановки транспорта)	Доступ обеспечен			
8.	Все зоны и участки	Доступ обеспечен			

<sup>3</sup> Указываются конкретные рекомендации по каждой структурно-функциональной зоне.

4.2. Период проведения работ: до 2030 г согласно ПЛАНУ МЕРОПРИЯТИЙ («Дорожная карта») по повышению значений показателей доступности для инвалидов объектов и услуг МБВ(С)ОУ В(С)ОШ №185 в рамках исполнения (указать наименование программы или плана мероприятий по адаптации основных структурно-функциональных зон объекта): при выделении финансирования





4.3. Ожидаемый результат (по состоянию доступности объекта) после выполнения работ по адаптации основных структурно-функциональных зон объекта: повышение доступности образовательных услуг для детей-инвалидов: ДУ с нарушениями зрения, с нарушением слуха; ДЧ для всех категорий маломобильных групп населения.

5. Паспорт доступности объекта социальной инфраструктуры и предоставляемых на нем услуг (далее - Паспорт доступности объекта) разработан комиссией по проведению обследования и паспортизации объекта социальной инфраструктуры и предоставляемых на нем услуг (далее - Комиссия):

Председатель Комиссии:

 Иваницкая Наталья Александровна, заместитель  
начальника управления образования Верх-Исетского района  
(подпись/Ф.И.О.)

Члены Комиссии:

 Ситникова Лариса Леонидовна, директор  
МБВ(С)ОУ В(С)ОШ №185  
 Блинов Дмитрий Михайлович, заведующий хозяйством  
(подпись/Ф.И.О.)  
 Дмитриева Марина Владимировна, Председатель ПК школы  
(подпись/Ф.И.О.)  
 Помятовская Татьяна Евгеньевна, ведущий специалист  
управления образования Верх-Исетского района  
(подпись/Ф.И.О.)

6. Копия Паспорта доступности объекта направлена \_\_\_\_\_

(дата)

в управления социальной политики Министерства социальной политики Свердловской области № 27 для размещения информации о состоянии доступности объекта социальной инфраструктуры и предоставляемых на нем услуг для инвалидов и других маломобильных групп населения Свердловской области в автоматизированной информационной системе «Доступная среда Свердловской области» в информационно-телекоммуникационной сети «Интернет».

Прошнуровано, пронумеровано и скреплено печатью

5 ( ) ЛИСТОВ

Директор Л.Л.Ситникова

